

Informacije o udeležbi

Vse, kar morate vedeti



9.-10. Mai 2025

FAQ

Kaj je koncept Trail & Hike?

Udeleženci se prijavijo na izbrano razdaljo in se nato odločijo, ali želijo biti razvrščeni kot pohodniki (hiker) ali trail tekači.

Kakšni so časovni omejitveni roki?

Kot trail tekač imate 10 ur časa, da pretečete 65 km. Če potrebujete več časa, boste samodejno razvrščeni kot pohodnik. Če že pred startom veste, da boste razdaljo prehodili, lahko začnete že ob 4:00 zjutraj v Pörtschachu. Tekmovalci začnejo ob 6:00.

Proga se za vse udeležence zapre 10. maja ob 18:00.

Ali to velja tudi za krajše razdalje?

Pri Speedtrail in Easytrail pohodniki in tekači štartajo hkrati.

Ali so na voljo okrepčevalnice?

Skupaj organiziramo 7 okrepčevalnic, ki vam bodo pomagale premostiti razdaljo. 4 postaje bodo ponujale popolno oskrbo (sadje, piškoti, geli, kisle kumarice itd.), 3 dodatne postaje pa bodo nudile samo pijačo (izotonične napitke in vodo).

Kje so okrepčevalnice?

V smeri teka:

- > Gut Drasing**
- > Celovec (Klagenfurt)**
- > Rauth**
- > Pyramidenkogel**
- > Dellach**
- > Vrba (Velden)**
- > Thadeushof**
- > Ciljna okrepčevalnica**

Kako je proga označena?

Svetlo rumeni trakovi in smerne puščice vas bodo vodili skozi trail. Priporočamo pa, da si naložite GPX-sled. Povezave v tem dokumentu bomo redno posodabljali.

Ali lahko tečem s svojim psom?

Na žalost psi niso dovoljeni v kategoriji trail teka. Kot pohodnik pa ga lahko pripeljete s seboj, vendar ne pozabite na vrečko za pasje iztrebke!

Ali je na voljo prevoz za odstopnike?

Če želite prekiniti udeležbo, lahko to storite samo na okrepevalnih postajah. Povratek si morate organizirati sami.

Ali imajo člani Naturfreunde ugodnosti?

Da, člani Naturfreunde imajo znižano prijavnino. Prosimo, da to navedete pri prijavi.

Ali bodo pred dogodkom organizirani testni teki?

Seveda, na voljo bodo trail testi. Najdete jih na klagenfurt.naturfreunde.at.

Ali je na voljo oddaja osebne vreče (drop bag)?

Da, za 65 km trail lahko v Pörtschachu oddate svojo torbo, ki vas bo nato čakala na Pyramidenkoglu.

Zakaj je Wörthersee Trail & Hike Festival zelen dogodek?

Kot Naturfreunde nam je zelo pomembno, da na naših dogodkih čim manj posegamo v okolje. Zato priporočamo prihod in odhod z javnim prevozom. Poleg tega uporabljamo obstoječe poti in ne ustvarjamo novih v naravi. Prav tako si prizadevamo zmanjšati odpadke na skoraj nič, zato na okrepevalnih postajah ni enkratnih kozarcev. Zato so lastni kozarci del obvezne opreme udeležencev.

Lahko prinesem svojo hrano?

Seveda, zagotovo jo boš potreboval. VENDAR upoštevaj, da bo tvoja oprema pred startom pregledana. Geli in energijske ploščice morajo biti označeni s startno številko. Če se najde odpadek določenega udeleženca, bo ta tudi naknadno diskvalificiran.

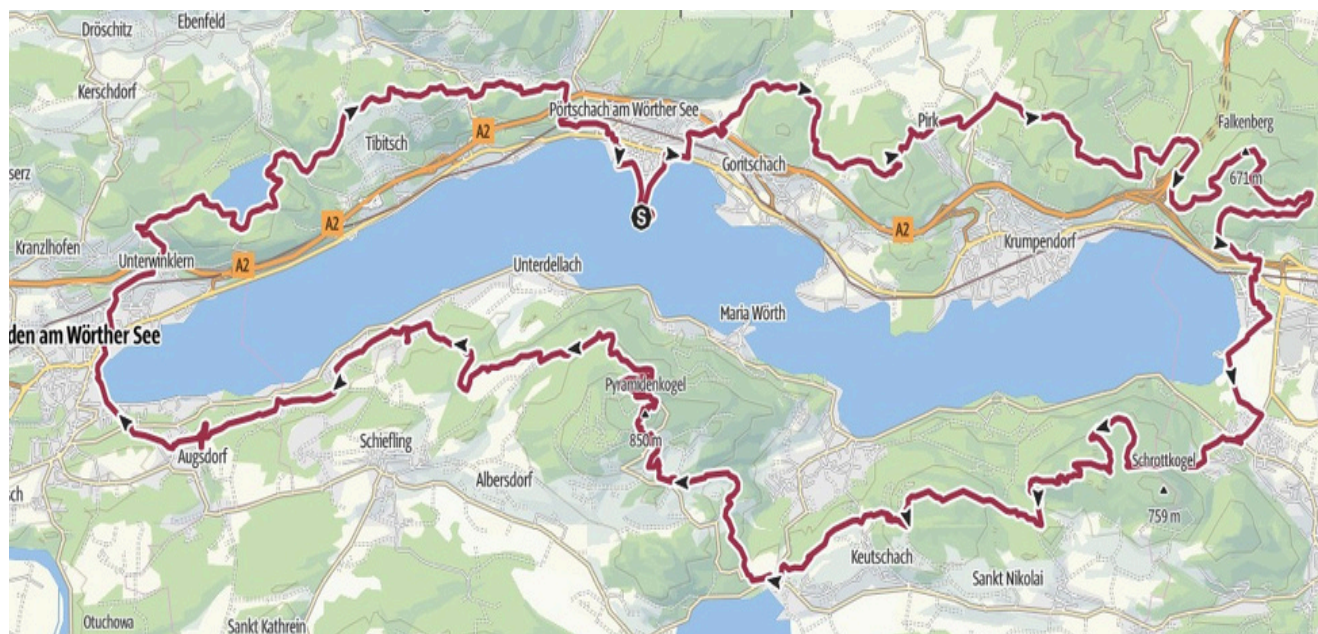
Kako se lahko vrnem?

Vse avtobusne in železniške postaje, vključno z voznimi redi, najdeš tukaj:

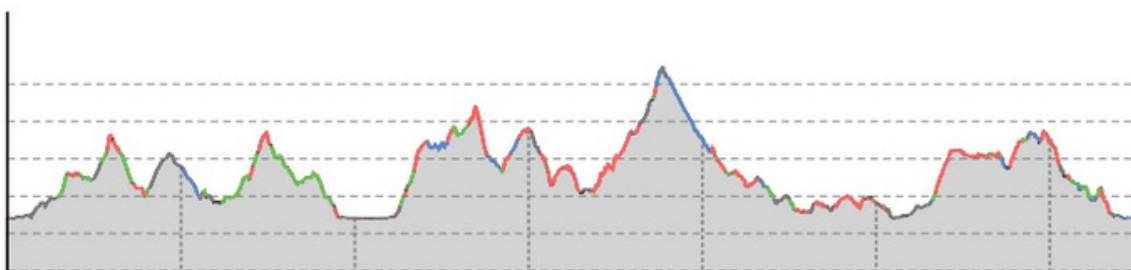
<https://routenplaner.kaerntner-linien.at/>

Pogosta vprašanja bomo sproti dopolnjevali. Vašega vprašanja ni na seznamu? Pošljite ga na benjamin.hell@naturfreunde.at.

Informacije o poti "Wörthersee Ultratrail"



Višinski Profil



Splošne Informacije

Začetek: Seepromenade Pörtschach

Cilj: Seepromenade Pörtschach

Dolžina: 65 km

Višinska Razlika: 1800 metrov

Teren:

- Pot: 24,2 km
- Asfalt: 17,1 km
- Naravna Pot: 13,9 km
- Makadamska Pot: 9,0 km
- Cesta: 1,0 km
- Neznano: 0,1 km

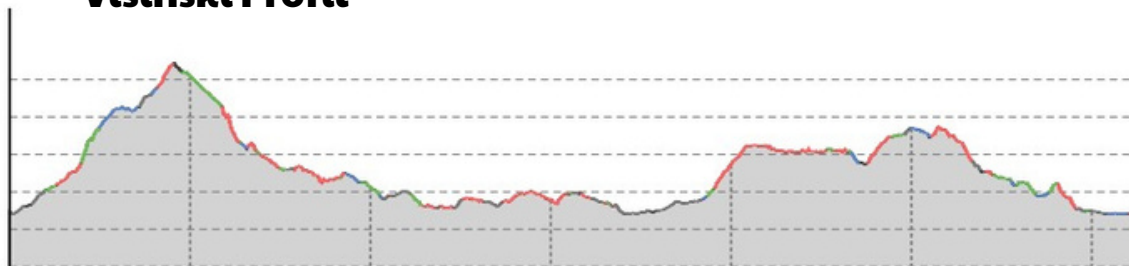
Povezava do GPX datoteke (POZOR: SPREMEMBE ŠE MOŽNE):

<https://www.tourenportal.at/de/tour/wanderung/woertherseerunde-65-/304032371/?share=%7E3oij3pcb%244ossprpn>

Informacije o poti "Wörthersee Speedtrail"



Višinski Profil



Splošne Informacije

Začetek: Maria Wörth (briefing v Pörtschachu, prevoz do začetne točke z ladjo)

Cilj: Seepromenade Pörtschach

Dolžina: 31+ km

Višinska Razlika: 800 metrov

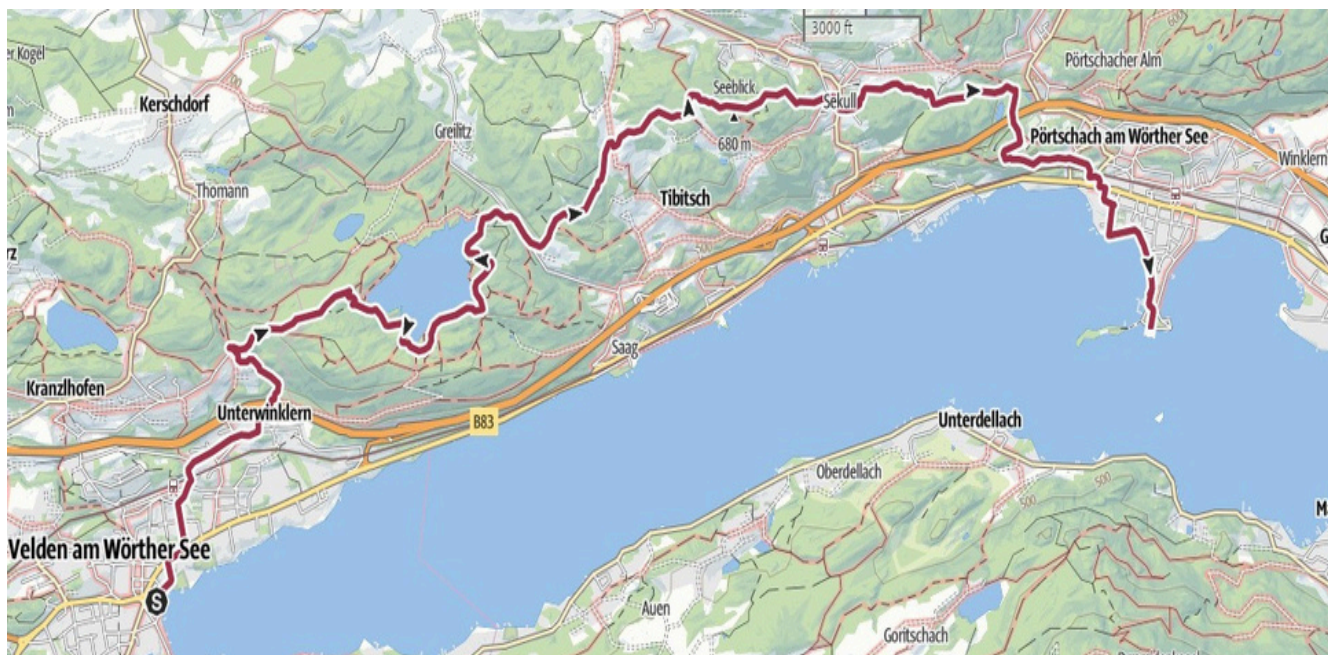
Teren:

- Pot: 13,7 km
- Asfalt: 7,0 km
- Naravna Pot: 5,7 km
- Makadamska Pot: 4,1 km
- Cesta: 0,8 km
- Neznano: 0,1 km

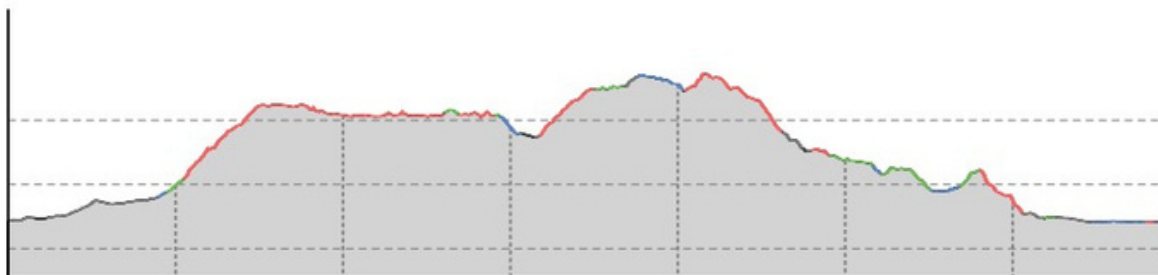
Link al file GPX (ATTENZIONE: MODIFICHE ANCORA POSSIBILI):

<https://www.tourenportal.at/de/tour/wanderung/woerthersee-31-trailrunde/304032699/?share=%7E3oijbohX%244ossprpr>

Informacije o poti "Wörthersee Easytrail"



Višinski Profil



Splošne Informacije

Začetek: Promenade Velden (priporočen prihod z vlakom S-Bahn)

Cilj: Seepromenade Pörschach

Dolžina: 14 km

Višinska Razlika: 320 metrov

Teren:

- Pot: 6,2 km
- Asfalt: 2,8 km
- Naravna Pot: 2,3 km
- Makadamska Pot: 2,1 km
- Cesta: 0,4 km
- Neznano: 0,1 km

Link al file GPX (ATTENZIONE: MODIFICHE ANCORA POSSIBILI):

<https://www.tourenportal.at/de/tour/wanderung/woerthersee-easy-14k/3040>

[32837/?share=%7E3oijackk%244ossprpt](https://www.tourenportal.at/de/tour/wanderung/woerthersee-easy-14k/3040)

Our partners

At our partner businesses, participants of the Wörthersee Trail & Hike Festival receive special discounts.



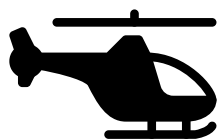
der *Hudelist*[®]
Mit Freude bewegen.



Werner Sturm
PROFESSIONAL.SPORTSCOACH



Already a member of Naturfreunde? All benefits at a glance.



Worldwide leisure and accident insurance, European liability and legal protection.



Naturfreunde members benefit from hut accommodations with other alpine clubs in Austria and other countries.



As a Naturfreunde member, you strengthen our voice for environmental and climate protection, as well as the preservation of flora and fauna in alpine areas.



A strong advocacy for trail access rights in Carinthia and Austria.



With Naturfreunde Kärnten Gipfelwissen, we offer exclusive opportunities for functionaries and Naturfreunde members.



As a member, you save with our partner businesses. Additionally, there are special promotion weeks from time to time. More info at naturfreunde.at.



Naturfreunde members receive discounts at all Naturfreunde climbing and bouldering gyms across Austria.



You can find all information, benefits, and much more on our website: kaernten.naturfreunde.at

Splošni Pogoji Tekmovanja

Sodelovanje na lastno odgovornost:

Vsak udeleženec tekmuje na lastno odgovornost. S plačilom prijavnine in podpisom prijavnega obrazca udeleženec potrjuje, da se strinja s pogoji in da sodeluje na lastno odgovornost. Za mladoletne osebe to odgovornost s podpisom prevzamejo starši ali zakoniti skrbniki.

Podpis prijavnega obrazca:

Prijavni obrazec mora biti podpisan ob prevzemu štartne številke na prijavni točki.

Telesna pripravljenost:

Udeleženci morajo biti v dobri telesni pripravljenosti.

Vremenske razmere:

Tekmovanje bo potekalo v vseh vremenskih razmerah, razen če bi bilo ogroženo varstvo udeležencev. V takšnih primerih si organizator pridržuje pravico do spremembe trase ali odpovedi dogodka.

Starostne omejitve:

Udeleženci, mlajši od 18 let, ne smejo sodelovati v WSUT 64+ km zaradi visokih telesnih zahtev.

Označevanje trase in varnostni ukrepi:

Trasa je dobro označena s trakovi, tablami, zastavicami in talnimi oznakami. Medicinska pomoč in gorska reševalna služba sta na voljo ob trasi. Na ključnih točkah so prisotni redarji, ki usmerjajo tekače in skrbijo za njihovo varnost.

Izključitev odgovornosti:

Organizator ne prevzema odgovornosti za poškodbe ali škodo, ki jo udeleženci povzročijo sebi, drugim udeležencem ali tretjim osebam.

Prostovoljna prekinitev teka:

Udeleženci lahko prostovoljno izstopijo iz tekmovanja na kontrolnih točkah. V tem primeru morajo organizatorja nemudoma obvestiti prek kontaktnih podatkov na štartni številki.

Podpora:

Kakršna koli zunanja pomoč med okrepčevalnicami je prepovedana.

Poškodba opreme:

Organizator ne odgovarja za poškodbe opreme udeležencev.

Težave s traso:

Če so oznake na trasi manjkajoče ali nejasne, morajo udeleženci to prijaviti na najbližji kontrolni točki.

Obvezna oprema:

Vsi udeleženci morajo imeti obvezno opremo ves čas teka.

Uporaba palic:

Udeleženci, ki želijo uporabljati pohodne palice, jih morajo nositi skozi celotno tekmovanje. Delna uporaba palic ni dovoljena.

Upoštevanje trase:

Določene trase se je treba držati. Krajšanje poti ali odstopanje od trase vodi v diskvalifikacijo. Če oznake ni vidne več kot 200 metrov, se morajo udeleženci vrniti k zadnji vidni oznaki in ponovno oceniti svojo pot.

Pravice organizatorja:

Organizator si pridržuje pravico do spremembe pravil. O teh spremembah bodo udeleženci obveščeni vnaprej.

Soglasje udeležencev:

S prijavo udeleženci potrjujejo, da poznajo pravila tekmovanja in sodelujejo na lastno odgovornost, pri čemer se popolnoma zavedajo tveganj, povezanih s takimi dogodki.

Pravna opomba:

S podpisom prijavnega obrazca udeleženci izjavljajo, da organizatorja ne bodo smatrali za odgovornega za poškodbe, škodo ali krajo opreme pred, med ali po dogodku.

Protidopinška pravila:

Uporaba dopinga je strogo prepovedana. Organizator lahko po potrebi opravi teste.